



*Всероссийская общественная организация
“РУССКОЕ ГЕОГРАФИЧЕСКОЕ ОБЩЕСТВО”
Вологодское областное объединение (ВРО РГО)*

***ИТОГИ ДЕЯТЕЛЬНОСТИ
СОВЕТА ВОЛОГОДСКОГО ОТДЕЛЕНИЯ
РУССКОГО ГЕОГРАФИЧЕСКОГО ОБЩЕСТВА
с 2012 по 2016 гг.***

03.10.2016



ИТОГИ
2012 / 2016 **5** лет





“ НАША ЦЕЛЬ – ПРЕВРАТИТЬ РУССКОЕ ГЕОГРАФИЧЕСКОЕ ОБЩЕСТВО В СЕРЬЕЗНУЮ ПЛОЩАДКУ ДЛЯ ОБСУЖДЕНИЯ АКТУАЛЬНЫХ ПРОБЛЕМ СОХРАНЕНИЯ И ПРЕУМНОЖЕНИЯ ГЕОГРАФИЧЕСКИХ ЗНАНИЙ, ЗНАНИЙ О ПРИРОДНЫХ БОГАТСТВАХ, ОБ ЭТНОКУЛЬТУРНОМ НАСЛЕДИИ НАШЕЙ СТРАНЫ, СДЕЛАТЬ ОБЩЕСТВО ОДНИМ ИЗ ЦЕНТРОВ ОТЕЧЕСТВЕННЫХ ИССЛЕДОВАНИЙ ВО ВСЕХ ЭТИХ СФЕРАХ. СЧИТАЮ, ЧТО РУССКОЕ ГЕОГРАФИЧЕСКОЕ ОБЩЕСТВО СПОСОБНО ВНЕСТИ СУЩЕСТВЕННЫЙ ВКЛАД В РЕШЕНИЕ МНОГИХ ЗАДАЧ СЕГОДНЯШНЕГО ДНЯ, ТАКИХ КАК КОМПЛЕКСНОЕ РАЗВИТИЕ ТЕРРИТОРИЙ, РАЦИОНАЛЬНОЕ ИСПОЛЬЗОВАНИЕ ПРИРОДНЫХ РЕСУРСОВ, РАСПРОСТРАНЕНИЕ ЭКОЛОГИЧЕСКИХ ЗНАНИЙ.

*Из выступления Председателя Попечительского Совета
Русского географического общества В.В. Путина на заседании
Попечительского Совета 15 марта 2010 г.*

Нормативные документы

- Устав Всероссийской общественной организации «Русское географическое общество» от 11 декабря 2011 г.
- Положение об отделениях Всероссийской общественной организации «Русское географическое общество» от 10 сентября 2013 г.
- Положение о Попечительском Совете Вологодского отделения Всероссийской общественной организации Русское географическое общество №П-02 от 30 мая 2010 г.
- Соглашение о взаимодействии между Правительством Вологодской области, Вологодским отделением Всероссийской общественной организацией «Русское географическое общество» и Попечительским Советом Вологодского отделения Всероссийской общественной организации «Русское географическое общество» от 4 апреля 2012 г.
- Соглашение о взаимодействии между Всероссийской общественной организации Русское географическое общество и Правительством Вологодской области №С-07П от 30 мая 2012 г.
- Положение о Координационном Совете и рабочей группе по реализации соглашения «О взаимодействии между Всероссийской общественной организацией «Русское географическое общество» и Правительством Вологодской области от 1 ноября 2013 г.




Структура управления и координации деятельности ВРО РГО в регионе



Вологодское отделение РГО

- На 1 октября 2016 г. в Вологодском отделении РГО насчитывается 250 чел
- Работа Отделения осуществляется в рамках 15 комиссий и направлений в виде проектов и мероприятий
- За последние 5 лет отделением ежегодно проводилось от 72 до 113 мероприятий по международным, всероссийским, межрегиональным и региональным проектам
- Среди проектов – ежегодно от 20 до 38 – молодежные или с участием молодежи



Комиссии Вологодского отделения РГО

Комиссия «**Охрана природы**». Руководитель - *Максимова Надежда Камельевна*, кандидат географических наук, профессор ВГПУ.

Комиссия «**Биогеография**». Руководитель – *Болотова Наталья Львовна*, доктор биологических наук, профессор ВГПУ .

Вологодская **топонимическая** комиссия. Руководитель – *Судаков Гурий Васильевич*, доктор филологических наук, профессор ВГПУ.

Комиссия «**Лингвогеография**». Руководитель – *Ильина Елена Николаевна*, доктор филологических наук, профессор ВГПУ.

Комиссия «**Наследие Русской Америки**». Координатор – *Поздняков Иван Анатольевич*. Научный руководитель - *Петров Александр Юрьевич*, доктор исторических наук, профессор.

Комиссия «**Историческая география**». Руководитель – *Саблин Василий Анатольевич*, доктор исторических наук, профессор ВГПУ.

Комиссия «**Палеогеография**». Руководитель – *Чернышов Валерий Иванович*, доцент ВоГТУ.

Комиссия «**Научный дайвинг**». Руководитель – *Губин Александр Сергеевич*, директор дайвинг-центра «ГЛУБИНА»



Комиссии Вологодского отделения РГО

Комиссия «**Туризм**». Руководители – *Багулина Татьяна Николаевна* – директор ЦДЮТ, *Романовский Александр Юрьевич*, инструктор ЦДЮТ .

Комиссия «**Дендрохронология**». Руководитель – *Жаворонков Юрий Михайлович*, директор

Направление – «**Издательская деятельность**». Руководитель – *Судаков Гурий Васильевич*, доктор филологических наук, профессор ВоГУ. Секретарь – *Парадовская Галина Петровна*, к.искусствоведения

Направление «**Архив Вологодского отделения РГО**». Руководитель направления – *Чхобадзе Андрей Борисович*, ст. преподаватель ВГПУ.

Направление «**Геофотоклуб**». Руководитель направления – *Вахрушев Дмитрий Михайлович*, фотохудожник.

Направление «**Молодежные проекты**». Руководитель – *Лопичева Ольга Георгиевна*, магистрант Вологодского государственного университета

Направление «**Волонтерская деятельность ВРО РГО**». Руководитель – *Анисимов Николай Викторович*, студент естественно-географического факультета ВГПУ



Попечительский и Координационный Совет

- Попечительские Советы РГО и Вологодского отделения РГО созданы в 2010 году.
- Координационный совет по взаимодействию РГО и Правительства Вологодской области создан в 2012 г.
- Председатель Федерального Попечительского Совета РГО – В.В. Путин
- Председатель Координационного Совета - О.А. Кувшинников
- Председатель Попечительского Совета Вологодского отделения РГО - В.Е. Позгалев
- Благодаря созданию регионального Попечительского Совета возрождены традиции меценатства в изучении Вологодского края и учреждены гранты Вологодского отделения РГО.



Формы и виды поддержки ВРО РГО Попечительским и Координационным советами

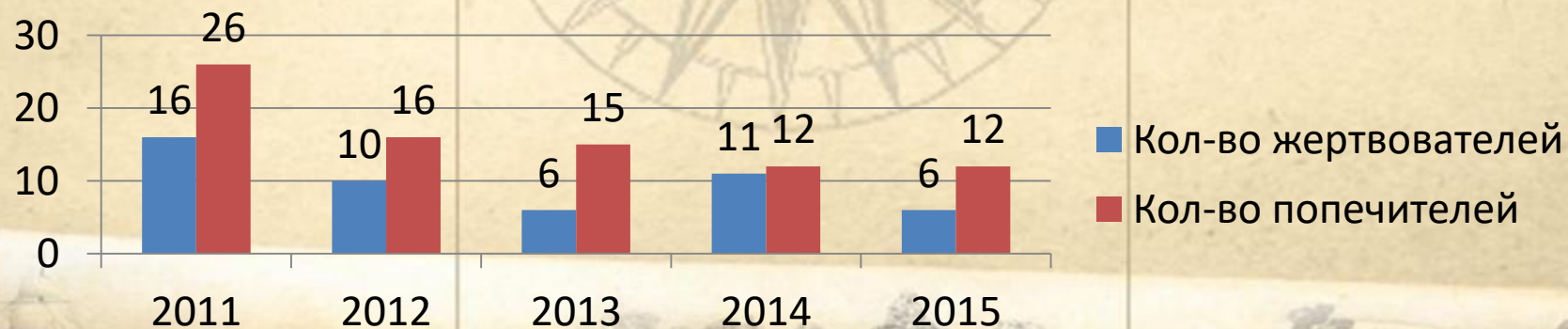
- **Финансирование проектов в виде договоров пожертвования**
 - На грантовые проекты
 - На целевые проекты
 - На уставную деятельность
- **Организационная поддержка**
 - Проведение мероприятий
 - Предоставление помещений
- **Материальная поддержка**
 - Предоставление транспорта и оборудования
 - Предоставление сувениров, издательской продукции
- **Информационная поддержка**



Деятельность регионального Попечительского совета

Год	2011	2012	2013	2014	2015
Количество попечителей	26	16	15	12	12
Количество жертвователей	16	10	6	11	6
Количество финансируемых проектов	16	7	12	13	15
Сумма пожертвований, млн. руб.	1,62	1,31	2,37	2,54	3,194
Количество заседаний	3	2	2	2	2

Состав Попечительского совета

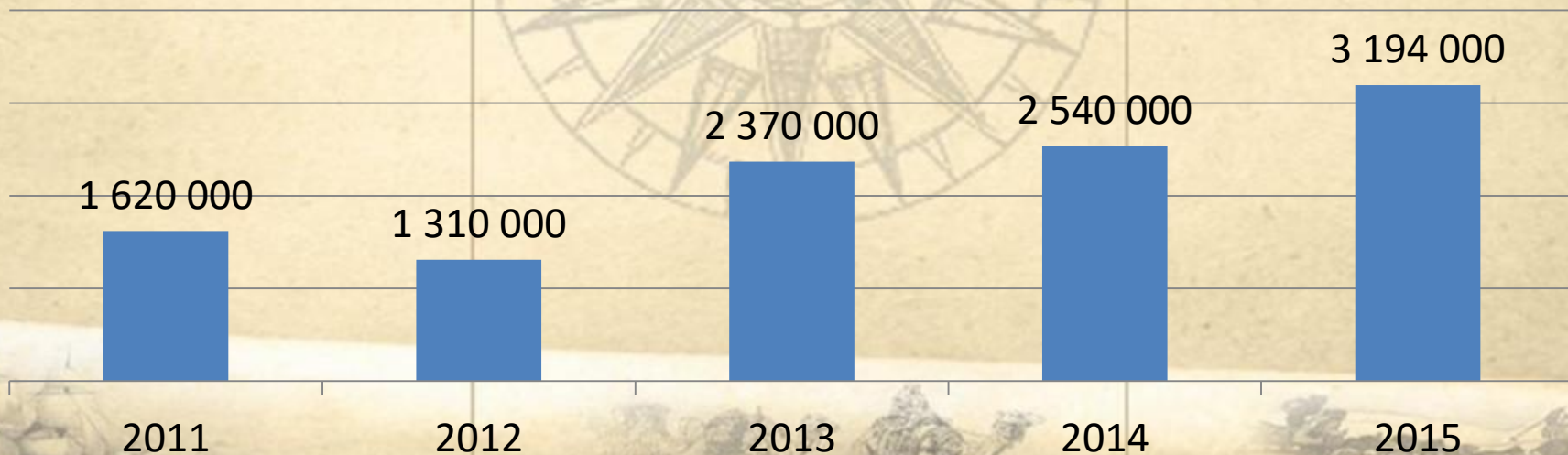


Динамика финансирования проектов ВРО РГО Попечительскими советами

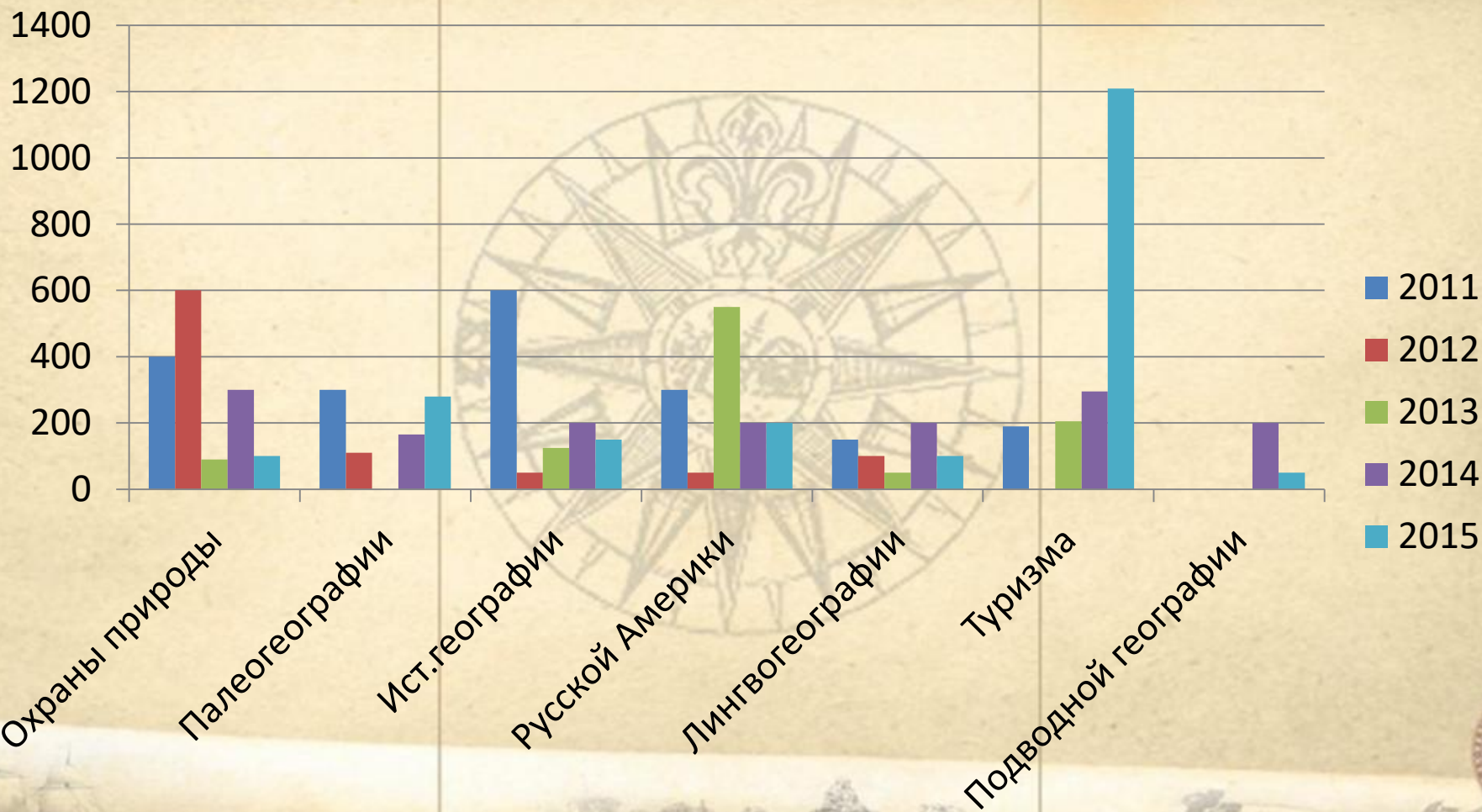
Всего за период с 2011 по 2015 год Попечительским советом Вологодского отделения Русского географического общества выдан 51 грант и поддержано 11 целевых проектов на проведение научных исследований.

За 5 лет сумма финансирования Попечительским советом Вологодского отделения Русского географического общества составила 11 034 000 руб.

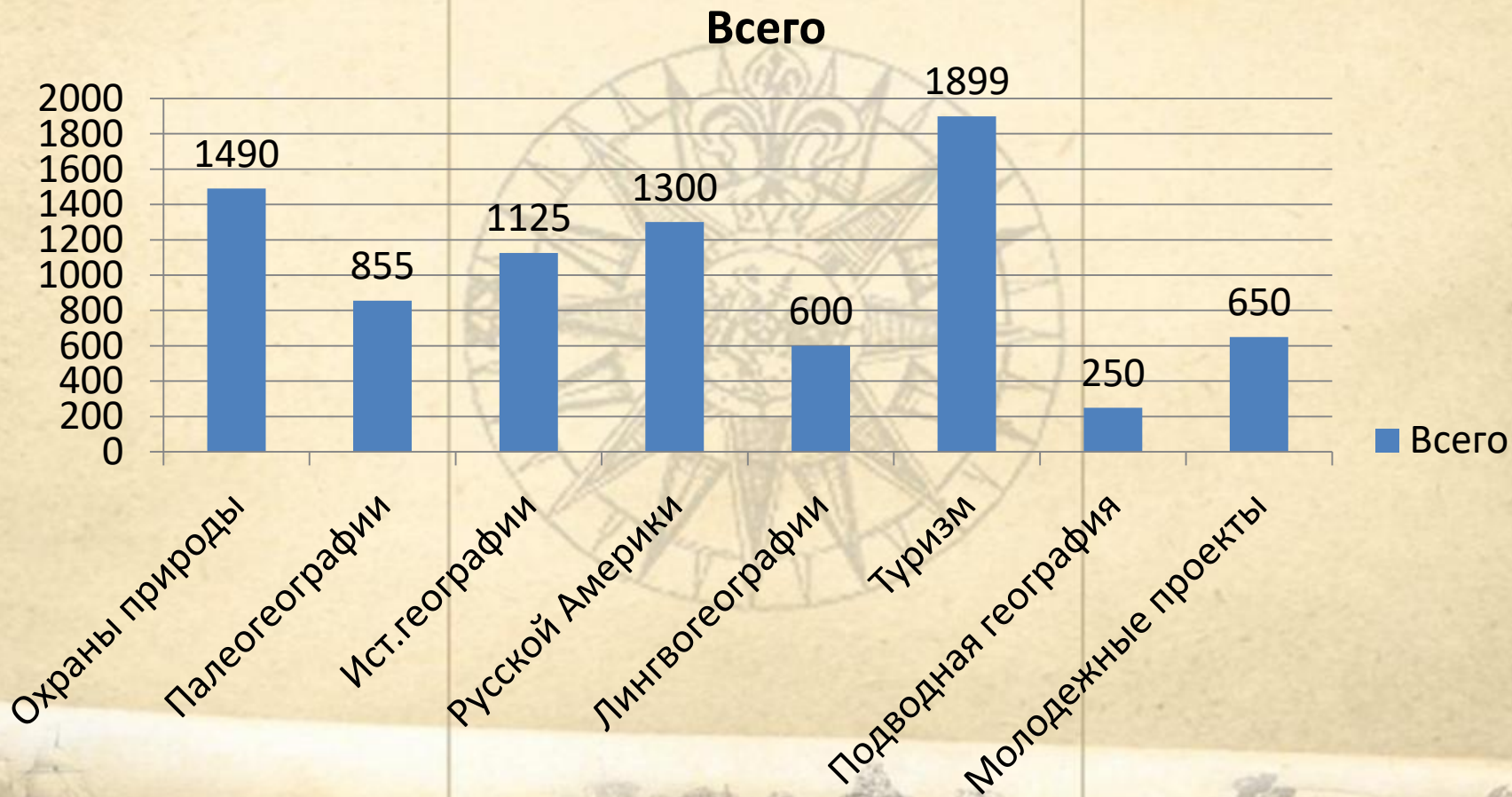
Сумма, руб.



Динамика финансирования проектов ПО КОМИССИЯМ



Финансирование комиссий с 2011-2015 г., тыс. руб.



Итоги деятельности Вологодского отделения РГО

Приоритетные проекты по видам работ:

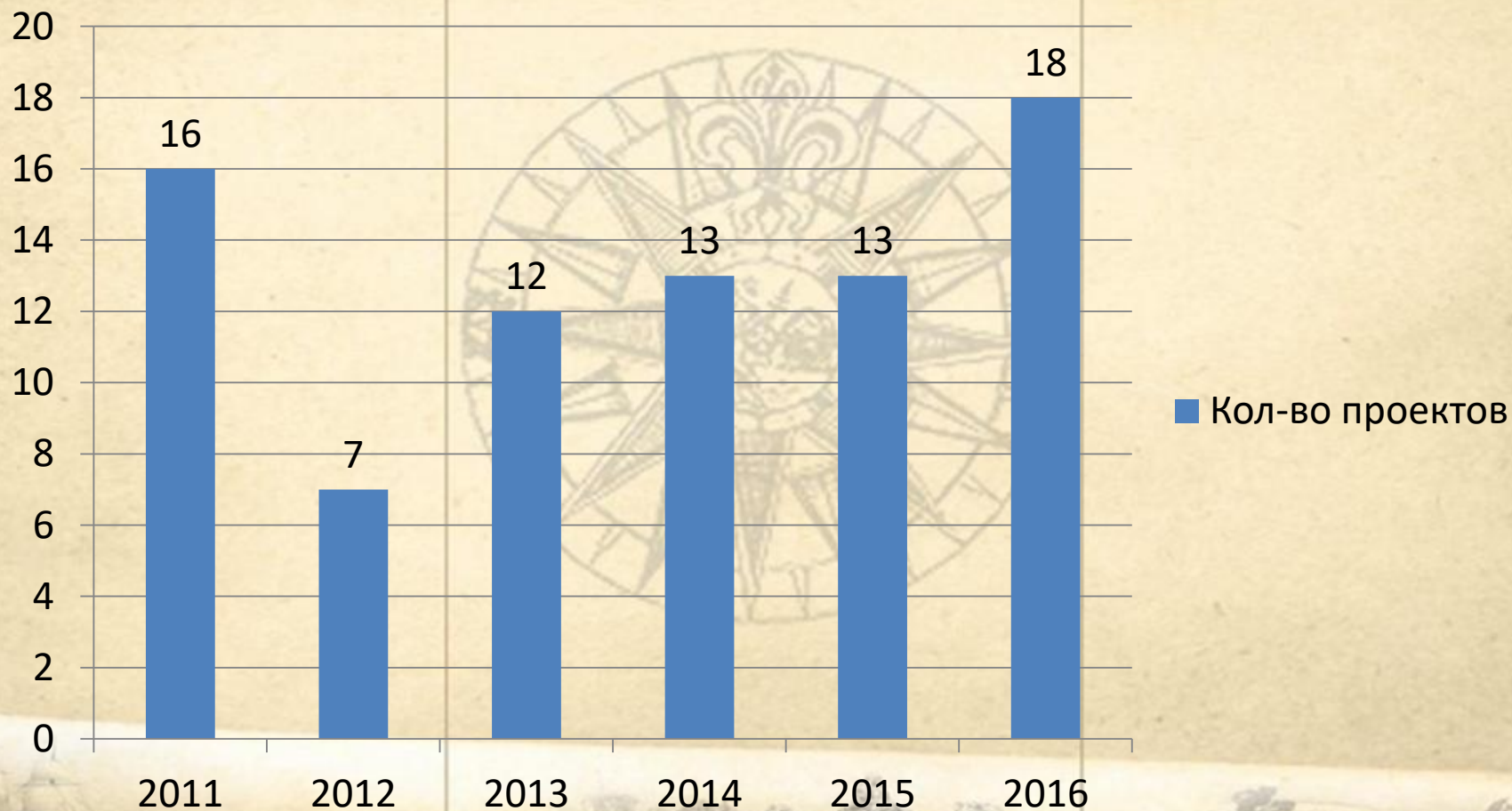
- *Научно-исследовательская*
- *Просветительская*
- *Экспедиционная*
- *Организационная*
- *Информационная*

Проекты по комиссиям и направлениям:

- Природоохранительная и биогеография
- Палеогеография и геология
- Историческая география, Русская Америка и Выдающиеся вологжане
- Лингвогеография, топонимическая и этнография
- Туризм
- Подводная география
- Молодежные проекты



Количество приоритетных проектов



Приоритетные направления

- Изучение географической, этнокультурной и исторической самобытности России, включая уникальные природные комплексы, памятники истории и культуры, являющиеся основой национальной идентичности народов России.
- Исследования в области охраны окружающей среды и устойчивого развития, способствующие сбережению природы регионов и развитию сети особо охраняемых природных территорий.
- Изучение наследия Русского географического общества.
- Регулярный выпуск и распространение специализированных и популярных изданий, а также картографических материалов для практического использования.
- Формирование экспертного сообщества в сфере компетенции Общества.

Из Стратегии Русского географического общества

Молодежные проекты 2012-2016 гг.



«Корабелы Прионежья»: экспедиция и фестиваль детско-юношеских клубов судостроения и судоходства



Возрождение традиций судостроения, судоходства и путешествий по водным путям Русского Севера



Корабелы Прионежья: фестиваль и экспедиция 2014г.



ИОЦ «Корабелы Прионежья». Новая верфь







**Правительство Вологодской области
Всероссийская общественная организация «Русское географическое общество»
Главное Управление МЧС по Вологодской области
Общероссийская общественная организация «Российский союз спасателей»**

**Проект по комиссии «ТУРИЗМ»
«ВМЕСТЕ ПО РУССКОМУ СЕВЕРУ»
ИСТОРИЧЕСКИЕ ВОДНО-ВОЛОКОВЫЕ ПУТИ
ВОЛОГОДСКОЙ ОБЛАСТИ**

2015 год

Концепция проекта «Вместе по Русскому Северу:

Водно-волоковые пути бассейнов трех морей»

- *Водно-волоковые пути Русского Севера – дороги прошлого, настоящего и будущего*
- *Водно-волоковые пути Русского Севера – потенциал развития водного, подводного и прибрежного туризма*
- *Водно-волоковые пути Русского Севера – вклад в устойчивое развитие поселений, возрождение традиционной культуры и создание туристской инфраструктуры*
- *Водно-волоковые пути – один из образов Русского Севера*
- *Только в Вологодской области волоковые пути соединяют реки бассейнов трех морей - Белого, Каспийского, Балтийского*



Деревня на водно-волоковом пути

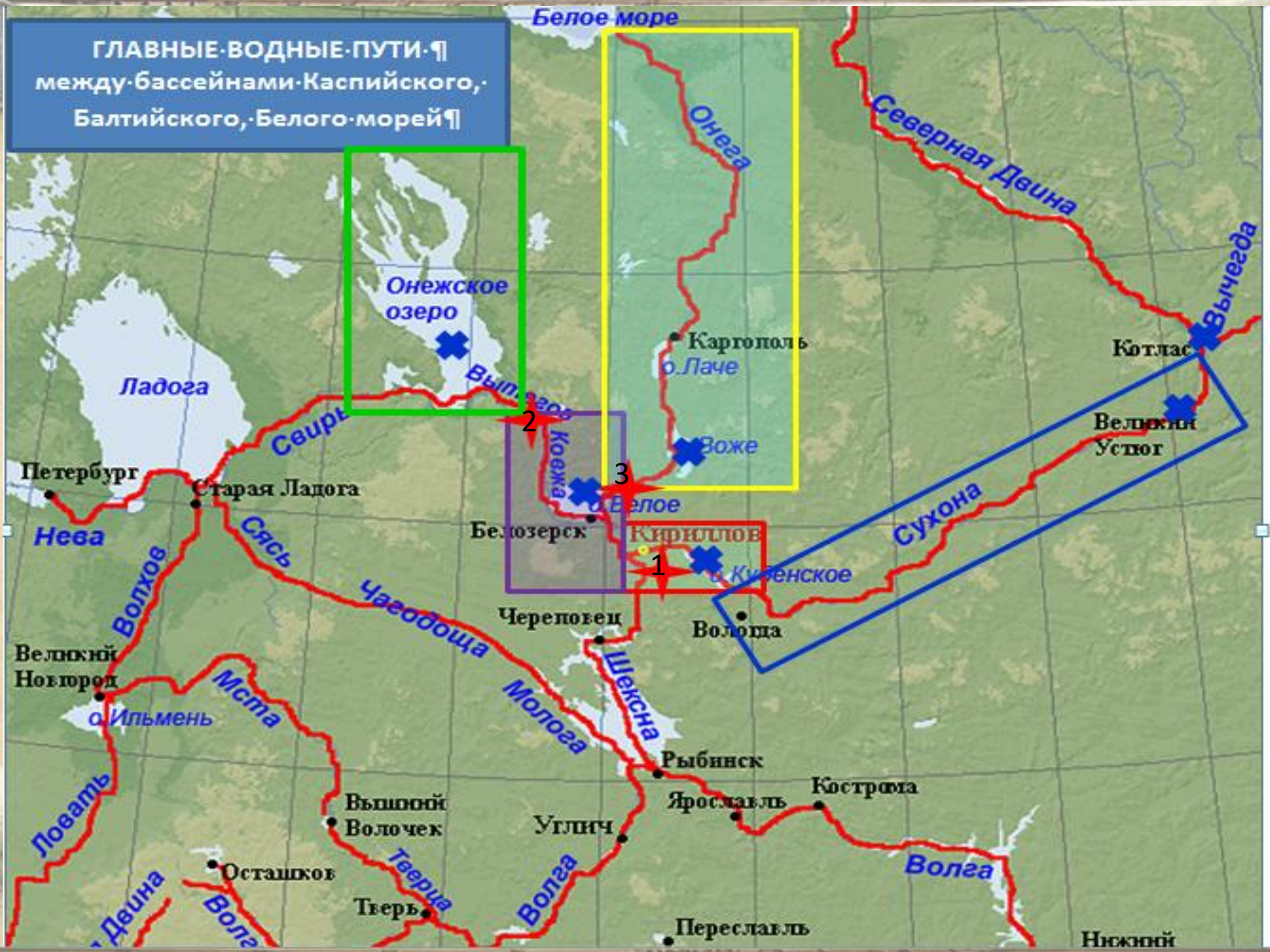


Кирилло-Белозерский монастырь



Вепсская деревня

ГЛАВНЫЕ ВОДНЫЕ ПУТИ
между бассейнами Каспийского,
Балтийского, Белого морей



Онежское озеро

Онега

3

1

Каргополь
о. Лаче

Воже

Котлас
Великий
Устюг

Сухона

Кириллов
Кибинское

Белозерск

Воложа

Шексна

Рыбинск

Ярославль

Кострома

Углич

Вышней
Волочек

Твэрия

Осташков

Переславль

Нижний

Ладога

Петербург

Старая Ладога

Нева

Волхов

Великий
Новгород

о. Ильмень

Мста

Ловатья

Двина

Волга

Твэрь

Молога

Череповец

Чагодоща

Сясь

Свирь







Вычегда

Белое море

Северная Двина

Вычегда

Главные межрегиональные водно-волоковые пути Русского Севера. Планируемые маршруты 2015 г.

	<p align="center">1. Волжско-Северодвинский</p> <p>До 1825 г. соединял <u>р.Шексну</u> - <u>р. Славянку</u>, <u>оз.Никольское</u> (бассейн Волги)– через Словенский волок с <u>оз.Благовещенским</u>-<u>р. Порозовицей</u> -<u>Кубенским озером</u> – <u>р. Сухоной</u> (бассейн Северной Двины). Маршрут проходит по трассе современного Северо-Двинского канала (бывший канал им. герцога <u>Вюртембергского</u> и древний <u>Волго-Северо-Двинский водно-волоковый путь</u>) по Кубенскому озеру, реке Порозовица, Благовещенскому озеру, реке <u>Иткала</u>, от <u>с.Устье</u> (остров Спас Каменный) до пристани <u>Топорня</u> (Кузино). Протяженность около 120 км</p>	
	<p align="center">2. Волжско-Балтийский</p> <p>До 1810 г. соединял <u>р. Шексну</u>-<u>Белое озеро</u>-<u>р.Ковжу</u> (бассейн Волги)-через <u>Бадожский волок</u>- с <u>р. Вытегрой</u>-<u>Онежским оз.</u> (бассейн Балтийского моря). Маршрут проходит по трассе современного <u>Волго-Балтийского канала</u> (бывшая <u>Маршинская система</u> и древний <u>Волго-Балтийский водно-волоковый путь</u>) по реке Шексна, Белому озеру и реке Ковжа от пристани Кузино (Косые гряды) до пристани <u>Анненский Мост</u>. Протяженность около 145 км.</p>	
	<p align="center">3. Волжско-Беломорский. Белозерско-Онежский ход.</p> <p>Соединял <u>р. Шексну</u> – <u>оз.Белое</u> – <u>р. Ухтому</u> –<u>оз.Волоцкое</u> (бассейн Волги) - через <u>Ухтомский (Красный) волок</u> с <u>р. Богтенькой</u> – <u>р. Модлоной</u>-<u>оз.Воже</u>-<u>р.Свиль</u>-<u>оз.Лача</u>-<u>р.Онегой</u> – Белым морем. Маршрут проходит от <u>р. Вожеги (Модлоны)</u> - <u>оз.Воже (Чаронда, о-в Спас)</u> – <u>р.Свиль</u> – <u>р.Онега</u> – Белое море (перелет от Каргополя до порогов). Протяженность водного этапа 255 км</p>	
	<p align="center">4. Северодвинский – 5 августа</p> <p>Соединял <u>р. Вологду</u> – <u>р. Сухону</u> – Северную Двину (далее в Белое море или через <u>Вычегду</u> к Уралу. Водный маршрут проходит по <u>р. Сухоне</u> от <u>Опок</u> до <u>г. Великий Устюг</u>. Протяженность до автодороге около 70 км, по реке около 100 км</p>	
	<p>Древние волоки</p>	<p align="center">  Перекрестки водных путей </p>



Река Онега. Обсуждение маршрута



По реке Свидь



Молодежные проекты 2013-2015 гг.



«Российско-финляндский
экологический детский фестиваль
"Земля – наш общий дом"»



«Земля наш общий дом -2014»: Третий российско-финляндский детский экологический фестиваль



Проект посвящен обмену опытом по сохранению традиционного природопользования и охране лесных ландшафтов. В рамках фестиваля проводятся конкурсы экологического плаката, экологического рисунка, экологической сказки, фотоконкурс, игры, встречи с интересными людьми, экологические акции, экскурсии в национальные парки, музеи. Особое внимание в 2013 г. уделено проекту сохранения и возрождения культуры традиционного судостроения. Место встречи участников фестиваля в 2012 г. - муниципалитет Мюнямяки (Финляндия), в 2013 г. - Вытегорский район Вологодской области (Россия).








г. Вытегра, 2013



г. Великий Устюг, 2015



Конкурс туристских объектов «ВОЛОГОДЧИНА: СОКРОВИЩА РУССКОГО СЕВЕРА»





Конкурс туристских объектов «ВОЛОГОДЧИНА: СОКРОВИЩА РУССКОГО СЕВЕРА»



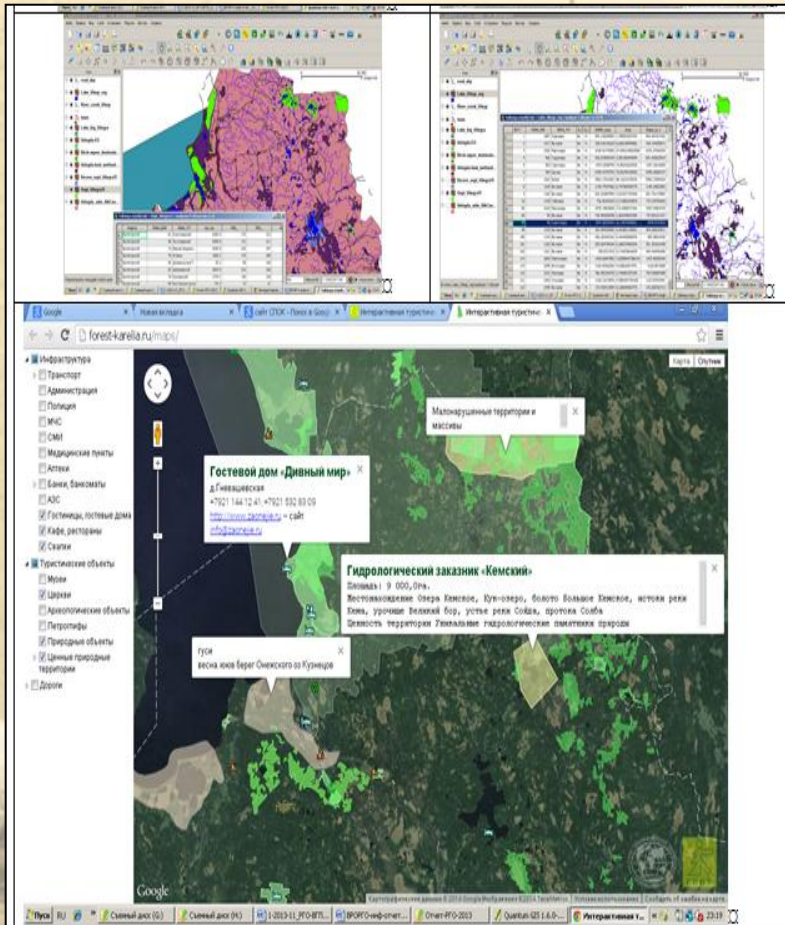
Природоохранительная комиссия. Проект «Тайга без границ: на стыке стихий и интересов».



Выявлено более 25 типичных конфликтов между 12 различными группами природопользователей (включая местное население, приезжающих жителей Вологодской области, других регионов России, других стран)

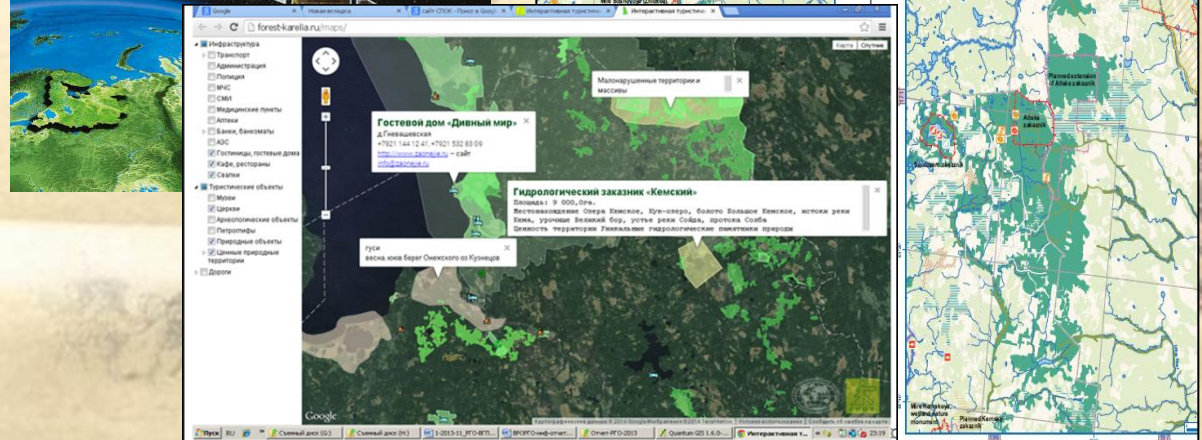
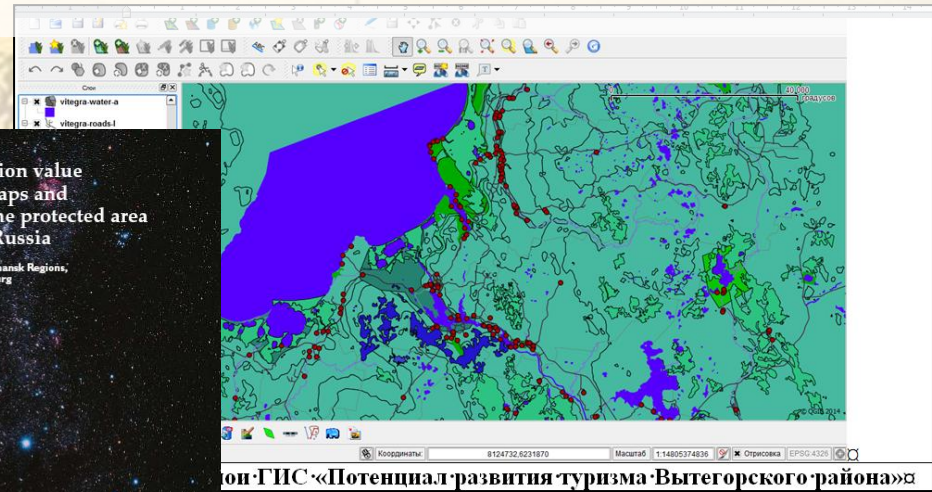

Проект «Тайга без границ»

ГИС и интерактивные карты. Экспедиции



- **Комиссии:** Природоохранная, Биогеография.
- Подпроекты:**
 - **Технологии лесовосстановления хвойных лесов в Вологодской области.**
Рабочая группа: Базанов Ю.М., Юричев Е.Н., Дружинин. Совместно с ВГМХА, Департаментом лесного комплекса
 - **Подготовка и издание методических рекомендаций по охране биоразнообразия при лесосечной деятельности.** Февраль-март. г. Вологда
Руководитель - Марковский А.В.
Совместно с ВоГУ, Департаментом лесного комплекса
 - **Организация и проведение семинаров по обучению представителей лесопромышленных компаний, арендаторов технологиям охраны биоразнообразия при лесосечной деятельности** Май-июнь. Вологодская обл.
Совместно с ВоГУ, Департаментом лесного комплекса, Лесопромышленные предприятия

Проект Изумрудная сеть Европы: Территории общеввропейской ценности в Вологодской области



Изумрудная книга Российской Федерации

Территории особого природоохранного значения Европейской России

Вологодская область

Мельгуновский

Опоки

Северные орхидеи

Атлека

Куштозерский

Мегорский

Онежский природный комплекс ..

Сойдозерский

Шимозерский

Судский бор

Национальный парк Русский Север

Окрестности озера Воже и Чарондские болота

Сондугский

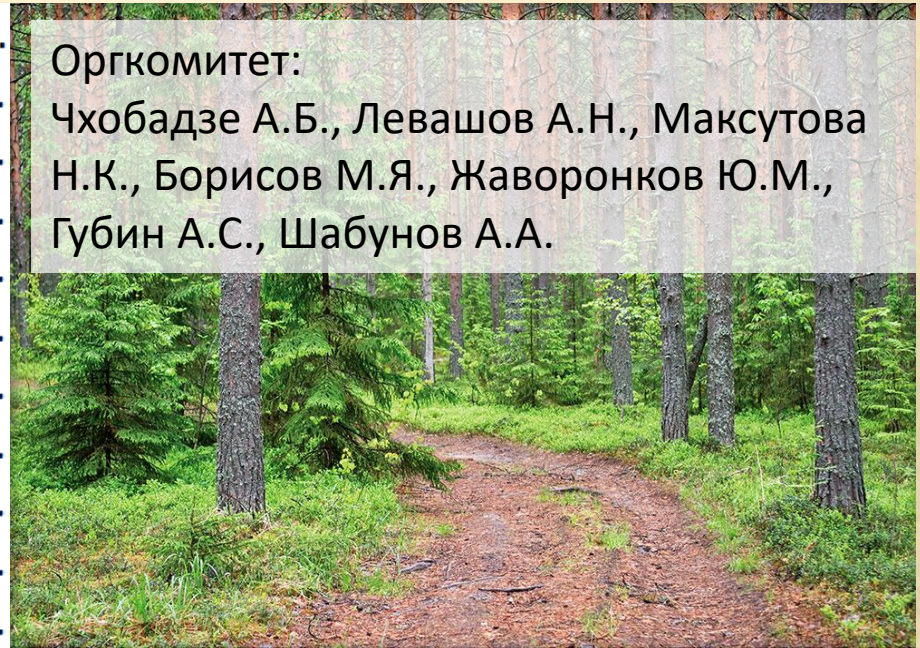
Ванская лука

Ваганиха

Дарвинский заповедник


Оргкомитет:

Чхобадзе А.Б., Левашов А.Н., Максимова
Н.К., Борисов М.Я., Жаворонков Ю.М.,
Губин А.С., Шабунин А.А.



Комиссия: Природоохранная

Проектирование ООПТ Вологодской области



Всероссийская программа
«Древья – памятники живой природы»

Поиск

Главная | О программе | Сертификационная комиссия | Деревья-памятники | Национальный реестр деревьев | Видео | Организаторы | Контакты

Вид дерева: Сосна обыкновенная (*Pinus sylvestris* L.)

№ анкеты: 239
Дата занесения в реестр: 23.05.2013

Возраст (лет): 293 года (по данным ЦДЭ на 2012 г.)
Высота (м): 30
Диаметр ствола на высоте 1,3 м (м): 4
Место произрастания: Вологодская область, Тарногский район, д. Тиуновская.
Координаты GPS:

Описание дерева: Сосна в четыре обхвата находится в священной роще – Тиуновском «кусте». В этом «кусте» археологом И.Ф. Никитинским обнаружено 50 погребений XIV-XV вв. Возможно, эта сосна современница тех, кто похоронен в Тиуновской роще. Интересно, что на сосну ведет железная пестница.

Легенда: Сосна Тиуновской священной рощи претендует на самое старое живое дерево на востоке Вологодской области.

Дополнительная информация:
ФИО заявителя: Максимова Надежда Камельевна
Фото заявителя: [открыть](#)
Публикации в СМИ: [Видеоматериалы](#)

Назад

© 2010-2014 ПРОГРАММА «ДЕРЕВЬЯ-ПАМЯТНИКИ ЖИВОЙ ПРИРОДЫ» | О ПРОГРАММЕ | ДЕРЕВЬЯ-ПАМЯТНИКИ | НАЦИОНАЛЬНЫЙ РЕЕСТР ДЕРЕВЬЕВ | ВИДЕО | КОНТАКТЫ

- Тиуновский сосна (Тарногский район)
- Кубенские заливные луга (Усть-Кубинский район)
- Валун «Пирамида» (Вытегорский район)



Комиссия: Природоохранная Биогеография




Инвентаризация и мониторинг ценных биотопов Вологодской области

Вытегорский район

Тарногский район

Кирилловский район



Комиссии: Природоохранная и Биогеография



**Мониторинг
биоразнообразия
ООПТ
Вологодской
области**

Проект «Общественный мониторинг состояния охраны природы и развития сети ООПТ

Подготовка аналитических материалов

- Развития сети ООПТ
- Управления ООПТ
- Управления экотуризмом на региональном и местном уровне
- Экологический рейтинг региона
- Конфликты природопользования

Оргкомитет:

Базанов Ю.М., МаксUTOва Н.К.,
Болотова Н.Л., Воробьев Г.А., Кузнецов
А.Л., Юричев Е.Н.

Проведение круглых столов

- Обсуждение проблем сохранения ценных экосистем и объектов, управления и развития сети ООПТ,
- развития экотуризма на особо охраняемых федеральных и региональных территориях Вологодской области.
- обмен информацией в данной сфере.

Координатор – Базанов Ю.М.

Совместно с комиссией по окружающей среде при Общественной палате Вологодской области, Общественными советами при ДПР Вологодская обл., региональным отделением Общероссийского народного фронта



Комиссия палеогеография 2012-2016





КРАСНАЯ ЗЕМЛЯ

Сухоно-Северодвинские научные полевые экскурсии»
в рамках проведения XVIII Международного конгресса
по каменноугольной и пермским системам

ICCP-2015





Комиссии:

Палеогеографии,
Охраны природы.

Оргкомитет:

Завгородний А.М.,
Максутова Н.К.,
Чернышов В.И.,
Муромцева Т.П.

Совместно с ДПР ВО,
Вологодским
государственным
университетом,
Казанским
(Приволжским)
федеральным
университетом,
Геологическим
институтом РАН, ООО
РОССОЗСПАС,
Администрацией
Великоустюгского
района.



КАРСТОВЫЕ ОЗЕРА

ВОЛЖСКО-БАЛТИЙСКОГО ВОДОРАЗДЕЛА

2015

Карстовые озера Волжско-Балтийского водораздела



Комиссии:

Природоохранительная,
Биогеографии,
Научный дайвинг,
Историческая география,
Палеогеография.

Совместно с

Администрациями
районов, Департаментов
природных ресурсов и
охраны окружающей
среды.

Оргкомитет:

*Максимова Н.К.,
Болотова Н.Л.,
Чернышов В.И.,
Губин А.С.*

A handwritten signature in red ink, located in the bottom right corner of the slide.

Воронка р.Ужлы



Комиссия: Дендрохронологическая

Деревья – живые памятники природы: дендрологические исследования региона



Руководитель
Жаворонков Ю.М.;
Совместно с
администрациями
районов, ДПриООС



Проект 2013-2015 г.



**Деревня – душа России:
межрегиональный фольклорный фестиваль**





Вологжане в истории Сибири и Дальнего Востока

Вологда
2014-2016

2014 -2016 гг.

«Шаламовская» география Колымы




*Я пришел на ржавый берег
Перемятых рыжих скал,
Где когда-то Витус Беринг
Адмиралом умирал...*

*Зачем я рвал меридианы?
К какой стремился широте?
Тесны полуночные страны
Окрепшей в холоде мечте.*

*Я снова здесь. Но нет охоты
Тому, кто видел горный край,
Считать московские долги
За чье-то счастье, чей-то рай...*

Магаданскую область, кроме ее несметных сырьевых ресурсов, отличает высокий потенциал развития туризма. Природные заповедники с их уникальной флорой и фауной, реки и озера, многочисленные минеральные источники и геологические объекты края давно уже привлекают внимание поклонников северной природы. В области немало достопримечательностей, связанных с именами вологжан, участвовавших в открытии, изучении и освоении северо-востока России. Кроме этого, особую страницу в истории страны имеют места, связанные с репрессиями 1937-1953 гг. 16 лет провел на Колыме великий русский поэт и прозаик вологжанин Варлам Шаламов. В своих произведениях он отразил не только тяготы лагерей, но и силу человеческого духа, разнообразие и красоту северной природы. Восприятие В.Шаламовым «Дальнего Севера» лежит в основе идеи проекта «Шаламовская география».

Люди, прошедшие через колымские лагеря, давно реабилитированы. Но сама Колыма в массовом сознании все еще продолжает оставаться символом ужасов прошедшей эпохи. Давно назрела необходимость в РЕАБИЛИТАЦИИ Колымского края, формировании многогранного образа этой географической части России.



В.Т. Шаламов
1907 – 1982


<http://shalamov.ru>



Комиссия: «Подводная география»

- «Русский лед»: школа-фестиваль подледных погружений
- «Подводный мир Вологодской области»: изучение аквальных комплексов
- Поисковые подводные экспедиции (подводная военная археология)
- Экологические акции «Очистим водоемы!»







Всероссийский фестиваль подлёдных погружений

«Русский лёд»

Февраль-март 2015 г.

Молодежный волонтерский отряд ВРО РГО

Направления работы молодежного волонтерского отряда РГО:

- экологические (очистка от мусора лесов, полей и водоемов, посадка деревьев, обустройство экологических троп),
- исследовательские (ландшафтные, геоботанические, гидробиологические, археологические, подводные и других экспедиции),
- образовательные (тренинги, помощь в проведении мероприятий РГО),
- поисково-спасательные (обучение и участие в тушении лесных и торфяных пожаров) и др.

Наиболее успешный опыт в регионе – экспедиционные исследования, школа экологической безопасности, молодежные отряды спасателей, поисковый дайвинг, экологические акции: «Очисти водоем», «Посади дерево» и др.




Конференции, семинары

Межрегиональная конференция
«Легендарные экспедиции
Северного края»:
Россия, Вологда, ноябрь 2012



Международный
круглый стол
«Форт Росс: Диалог
культур»: США, Калифорния,
г. Санта Роза,
апрель 2012, июль 2013



Участие в конференциях

Круглый стол
«Роль Русского Севера в
открытии и освоении северо-
востока России и северо-запада
Северной Америки в XVII–XIX вв.»
Вологда,
август 2012, ноябрь 2013



Международный семинар по
выявлению и сохранению
ценных биотопов
Финляндия,
сентябрь 2012, 2013, 2014



Секции 57-й и 61-й научно-практической конференции молодых ученых: Вологда, апрель 2010-2014 гг

Географические мифы Русской Америки.

ПРОСВЕТИТЕЛЬСКАЯ И ОБРАЗОВАТЕЛЬНАЯ ДЕЯТЕЛЬНОСТЬ СВЯЩЕННИКА ТИХОНА ШАРАКОВА НА ОСТРОВЕ НАДЯКК

История У.И. Шелкова с американскими индейцами и вывоза по маршруту экспедиции восточных мушкетеров в Вологодском государственном музее - этнографическом музее.

М.А. Глазков
Одесская Губерния
Землепроходческий
М.В. Волынский

ПРОГРАММА
заседания секции
«Русская Америка»

59 научно-практической конференции молодых ученых ФГБОУ ВПО «Вологодский государственный педагогический университет»

Вологда
17 апреля 2012 г.

32 докладчика, 87 участников

31.05. - 1. Гербовые карты Русской Америки. В. Шелков. 1870. Исторический музей. Санкт-Петербург. 1988. 1989. 1992. 1993.

32.05. - 2. Дневники К.А. Бунина на пути отроков Галины Лисицкой Р.А. Бунина. - Вологда. 1970. Исторический музей. 19.05.02. до 19.05.03.02.

33.05. - 3. Повесть о путешествии и описании Восточной Америки. Тихон Шакаров на острове Надьякк в 1794-1795 годах. Д. Шакаров. 1870. Исторический музей. 19.05.02. до 19.05.03.02.

34.05. - 4. Повесть о путешествии и описании Восточной Америки. Тихон Шакаров на острове Надьякк в 1794-1795 годах. Д. Шакаров. 1870. Исторический музей. 19.05.02. до 19.05.03.02.

35.05. - 5. Повесть о путешествии и описании Восточной Америки. Тихон Шакаров на острове Надьякк в 1794-1795 годах. Д. Шакаров. 1870. Исторический музей. 19.05.02. до 19.05.03.02.

36.05. - 6. Повесть о путешествии и описании Восточной Америки. Тихон Шакаров на острове Надьякк в 1794-1795 годах. Д. Шакаров. 1870. Исторический музей. 19.05.02. до 19.05.03.02.

37.05. - 7. Повесть о путешествии и описании Восточной Америки. Тихон Шакаров на острове Надьякк в 1794-1795 годах. Д. Шакаров. 1870. Исторический музей. 19.05.02. до 19.05.03.02.

38.05. - 8. Повесть о путешествии и описании Восточной Америки. Тихон Шакаров на острове Надьякк в 1794-1795 годах. Д. Шакаров. 1870. Исторический музей. 19.05.02. до 19.05.03.02.

39.05. - 9. Повесть о путешествии и описании Восточной Америки. Тихон Шакаров на острове Надьякк в 1794-1795 годах. Д. Шакаров. 1870. Исторический музей. 19.05.02. до 19.05.03.02.

40.05. - 10. Повесть о путешествии и описании Восточной Америки. Тихон Шакаров на острове Надьякк в 1794-1795 годах. Д. Шакаров. 1870. Исторический музей. 19.05.02. до 19.05.03.02.

Работа в архивах и музеях: сбор и анализ материалов о Вологодской области



32 доклада, 87 участников

Презентации проектов ВРО РГО



Круглые столы и рабочие встречи по международной, российской и региональной координации проектов



Презентации публикаций и электронных материалов о Вологодской области
С-Петербурге, Москве, др. городах России и
зарубежья



Экологические акции

- **Неделя в апреле** - Всемирная акция «Очистим планету от мусора»;
- **11 мая** (вторая суббота) - Всероссийский день посадки леса;
- **2 июня** (первое воскресенье) - Международный день очистки водоемов;
- **5 июня** - Всемирный день охраны окружающей среды, День эколога;
- **27 июня** - Всемирный день рыболовства, чемпионат области по рыболовному спорту;
- **Неделя в сентябре** - Всемирная акция «Очистим планету от мусора»;
- **27 сентября** - Всемирный день туризма



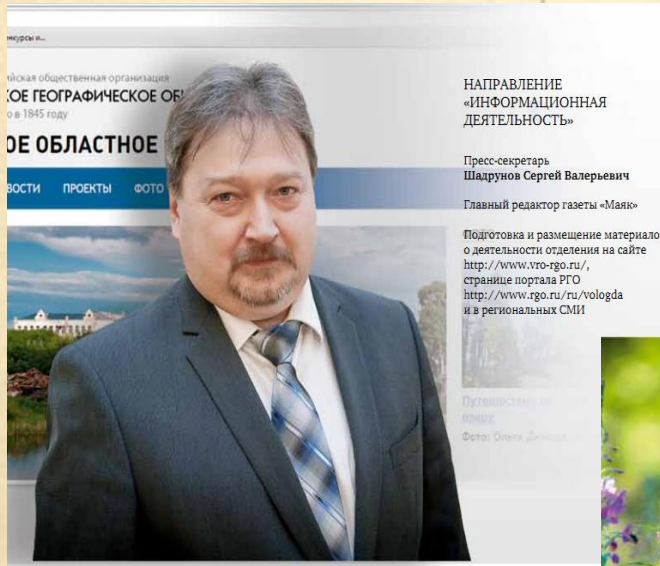
Экологические акции ВРО РГО



День птиц



● Проект Информационная, просветительская и образовательная деятельность в сфере охраны природы. Взаимодействие с СМИ.



- Координация с Медиа-советом, СМИ
- Издательские проекты
 - Справочник и лифлеты «Особо охраняемые территории Вологодской области»
 - Справочник Вологодское отделение РГО



продолжение следует....



Вологодское отделение
Всероссийской общественной организации
Русское географическое общество
www.vro-rgo.ru
<http://vk.com/vrorgo>

Спасибо за внимание!

